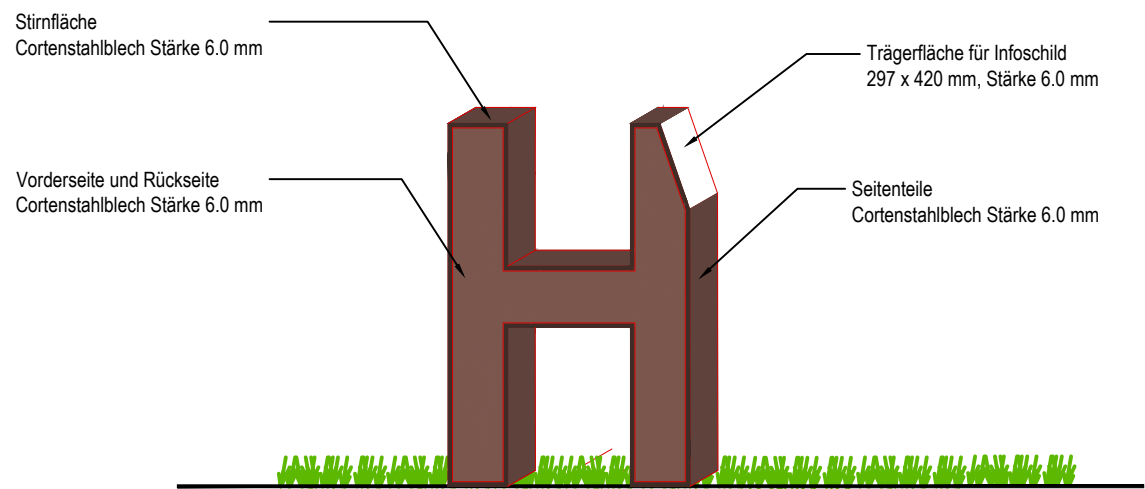
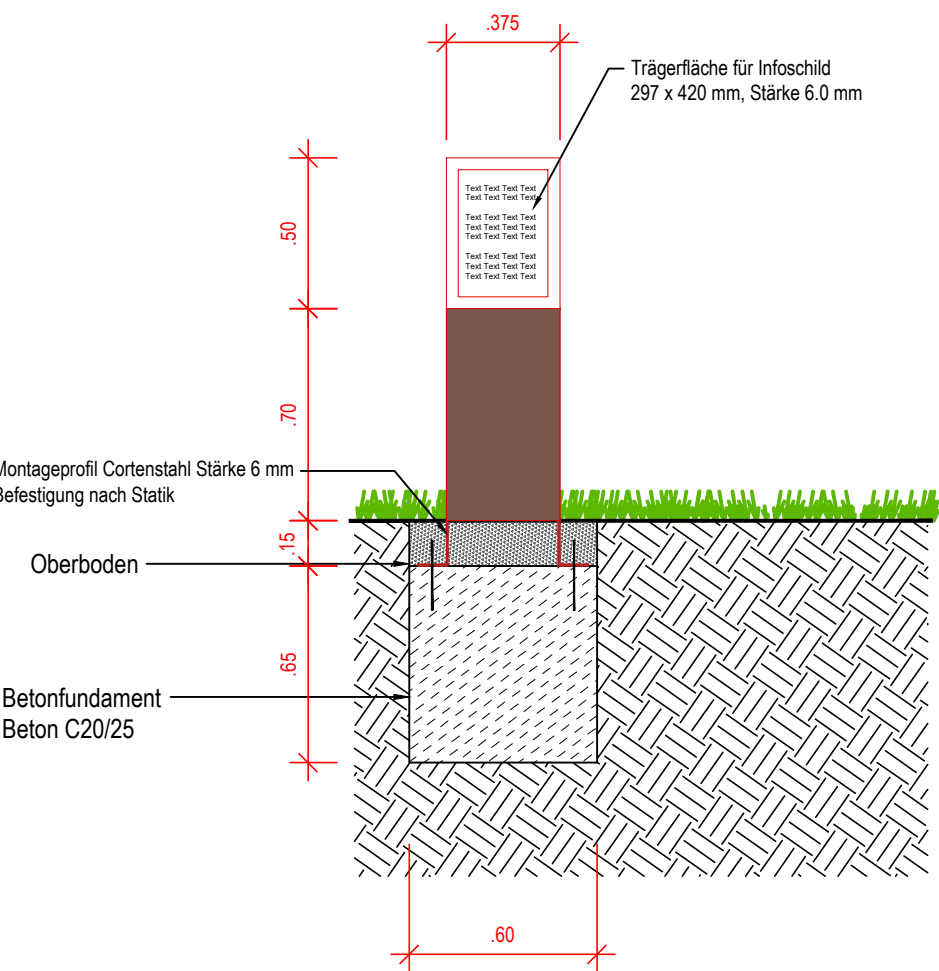


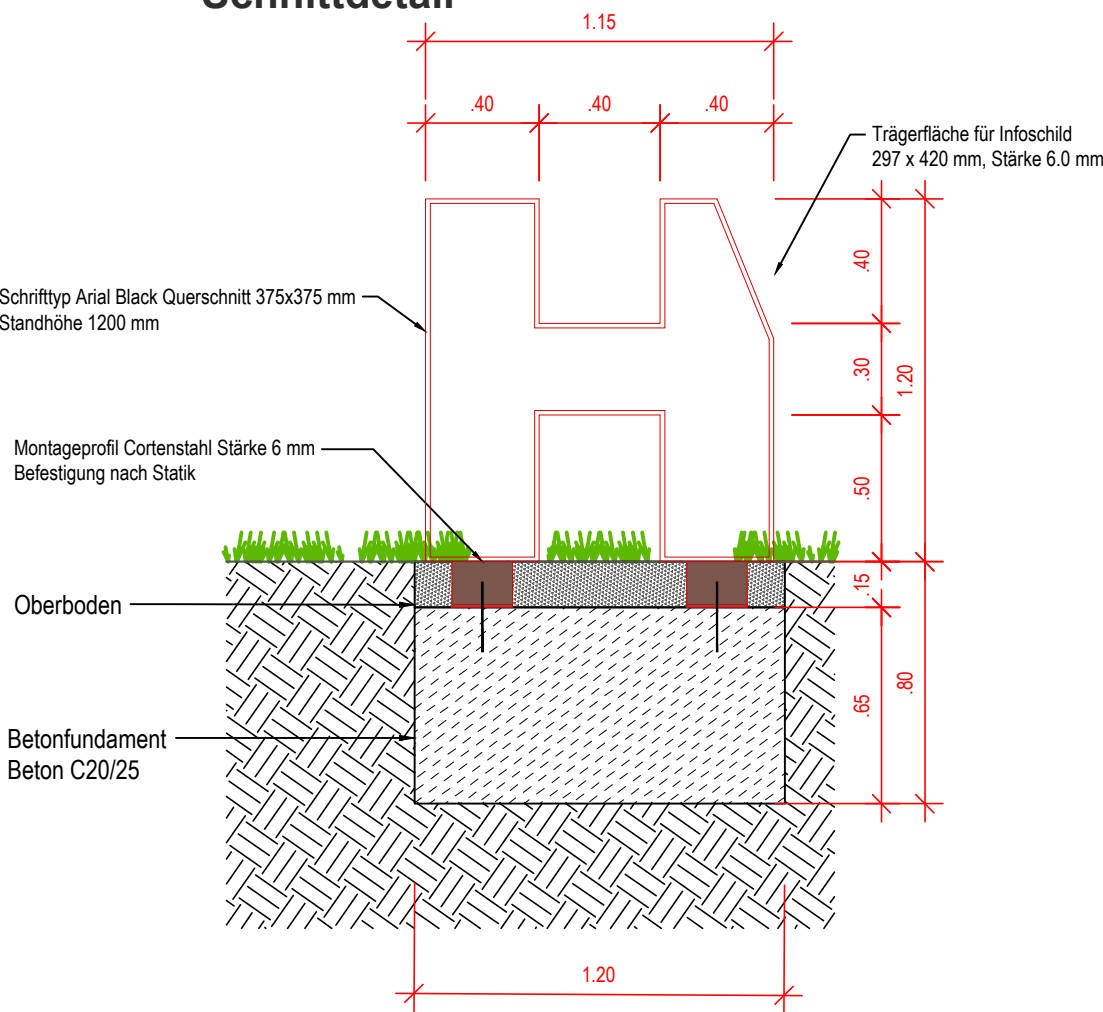
D 5.2.3 Grüne Runde : Detail Infostelen - H (Hochwasserschutz)



Ansichtdetail



Schnittdetail



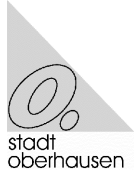
Index	Datum	

Die Lage aller Leitungen sowie aller Höhen und Maße sind am Bau zu prüfen! Abweichungen und Unstimmigkeiten sind der Bauleitung rechtzeitig vor Beginn der Arbeiten mitzuteilen!

Projekt

Ruhrpark – Grüne Runde im Stadtteilpark

Auftraggeber



Stadt Oberhausen  
Schwartzstraße 72  
46042 Oberhausen

Datum, Unterschrift, Stempel

Freianlagenplanung

Datum, Unterschrift, Stempel

Freianlagenplanung

Datum, Unterschrift, Stempel

Planinhalt Grüne Runde:  
Details Infostele-H  
(Hochwasserschutz)

Maßstab	Planformat	Datum	Bearbeitet/Gezeichnet			Leistungsphase			PNR.
1:25	A3	10.03.2026	AAK/STA			LP5			D 5.2.3
Planschlüssel		125411	DRE / STF	5	Ausführungsplanung	LP	-	01	-
		Projektnummer	Verfasser	Phase	Bearbeitung	Planart	Datum	Version	Index